

Wpł.
dnia 09.05.2025

L. dz. Zm. podpis.

NBZ.6740.2.64.2025

ZGŁOSZENIE**budowy lub wykonywania innych robót budowlanych
(PB-2)**

PB-2 nie dotyczy budowy i przebudowy budynku mieszkalnego jednorodzinnego.

Podstawa prawna: Art. 30 ust. 2 w zw. z ust. 4d ustawy z dnia 7 lipca 1994 r. – Prawo budowlane (Dz. U. z 2020 r. poz. 1333, z późn. zm.).

1. ORGAN ADMINISTRACJI ARCHITEKTONICZNO-BUDOWLANEJNazwa: STAROSTA WADOWICKI
WYDZIAŁ BUDOWNICTWA I ZAGOSPODAROWANIA PRZESTRZENNEGO
34-100 WADOWICE, UL. BATOREGO 2**2.1. DANE INWESTORA¹⁾**Imię i nazwisko lub nazwa: **GMINA BRZEŹNICA**.....
Kraj: **POLSKA**..... Województwo: **MAŁOPOLSKIE**.....
Powiat: **WADOWICKI**..... Gmina: **BRZEŹNICA**.....
Ulica: **KRAKOWSKA**..... Nr domu: **109**..... Nr lokalu: -.....
Miejscowość: **BRZEŹNICA** Kod pocztowy: 34-114..... Poczta: **BRZEŹNICA**
Email (nieobowiązkowo): **gmina@brzeznicap.l**.....
Nr tel. (nieobowiązkowo): **33 879 20 29**.....**2.2. DANE INWESTORA (DO KORESPONDENCJI)¹⁾**

Wypełnia się, jeżeli adres do korespondencji inwestora jest inny niż wskazany w pkt 2.1.

Kraj: Województwo:
Powiat: Gmina:
Ulica: Nr domu: Nr lokalu:
Miejscowość: Kod pocztowy: Poczta:
Adres skrzynki ePUAP²⁾:**3. DANE PEŁNOMOCNIKA¹⁾**

Wypełnia się, jeżeli inwestor działa przez pełnomocnika.

☐ pełnomocnik☐ pełnomocnik do doręczeńImię i nazwisko:
Kraj: Województwo:
Powiat: Gmina:
Ulica: Nr domu: Nr lokalu:
Miejscowość: Kod pocztowy: Poczta:
Adres skrzynki ePUAP²⁾:

Email (nieobowiązkowo):

Nr tel. (nieobowiązkowo):

4. INFORMACJE O ROBOTACH BUDOWLANYCH

Remont szlaku pieszo-rowerowego w miejscowości Marcyporęba w km 0+000÷1+527 w ramach projektu realizowanego ze środków unijnych pn. : "Łączymy Dolinę Karpią – modernizacja szlaku pieszo-rowerowego w Marcyporębie"

Rodzaj, zakres i sposób wykonywania:

Wg załączonego projektu technicznego

ROBOTY ZOSTANĄ WYKONANE PRZEZ WYSPECJALIZOWANĄ FIRMĘ WYŁONIONĄ W DRODZE PRZETARGU

SPOSÓB WYKONANIA – MECHANICZNY I RĘCZNY.

- Wykonane prace remontowe będą przeprowadzone z zachowaniem zasad bezpieczeństwa i higieny pracy, podczas robót zostaną zachowane wszelkie środki ostrożności uniemożliwiające zagrożenie bezpieczeństwa ludzi i mienia. Prace zostaną wykonane po uprzednim oznakowaniu i przygotowaniu terenu budowy.

- W wyniku wykonania remontu ~~drogi~~ ingerencja w podłoże wyniesie maksymalnie do 20 cm, a co za tym idzie remont nie będzie kolidował z jakimikolwiek sieciami uzbrojenia terenu.

Planowany termin rozpoczęcia³⁾: - **02.06.2025r**

5. DANE NIERUCHOMOŚCI (MIEJSCE WYKONYWANIA ROBÓT BUDOWLANYCH)¹⁾

Województwo: **MAŁOPOLSKIE**

Powiat: **WADOWICKI** Gmina: **BRZEŹNICA**

Ulica: Nr domu:

Miejscowość: **Marcyporęba** Kod pocztowy: **34-114**

Identyfikator działki ewidencyjnej⁴⁾: **121802_2 Brzeźnica /0008 Marcyporęba/ działka nr 2373, 121802_2 Brzeźnica /0008 Marcyporęba/ działka nr 216/19, 121802_2 Brzeźnica /0008 Marcyporęba/ działka nr 216/28, ~~121802_2 Brzeźnica /0001 Bęczyn/ działka nr 834/5~~**

Gminy Brzeźnica
mgr inż. Bogusław Antos

6. OŚWIADCZENIE W SPRAWIE KORESPONDENCJI ELEKTRONICZNEJ



Wyrażam zgodę



Nie wyrażam zgody

na doręczanie korespondencji w niniejszej sprawie za pomocą środków komunikacji elektronicznej w rozumieniu art. 2 pkt 5 ustawy z dnia 18 lipca 2002 r. o świadczeniu usług drogą elektroniczną (Dz. U. z 2020 r. poz. 344).

7. ZAŁĄCZNIKI

- ☒ Oświadczenie o posiadanym prawie do dysponowania nieruchomością na cele budowlane.
- ☐ Pełnomocnictwo do reprezentowania inwestora (opłacone zgodnie z ustawą z dnia 16 listopada 2006 r. o opłacie skarbowej (Dz. U. z 2020 r. poz. 1546, z późn. zm.)) – jeżeli inwestor działa przez pełnomocnika.
- ☐ Potwierdzenie uiszczenia opłaty skarbowej – jeżeli obowiązek uiszczenia takiej opłaty wynika z ustawy z dnia 16 listopada 2006 r. o opłacie skarbowej.
- Inne (wymagane przepisami prawa):
- ☒ projekt techniczny

8. PODPIS INWESTORA (PEŁNOMOCNIKA) I DATA PODPISU

Podpis powinien być czytelny. Podpis i datę podpisu umieszcza się w przypadku dokonywania zgłoszenia w postaci papierowej.

Bożena Antos 09.05.2025

- 1) W przypadku większej liczby inwestorów, pełnomocników lub nieruchomości dane kolejnych inwestorów, pełnomocników lub nieruchomości dodaje się w formularzu albo zamieszcza na osobnych stronach i dołącza do formularza.
- 2) Adres skrzynki ePUAP wskazuje się w przypadku wyrażenia zgody na doręczanie korespondencji w niniejszej sprawie za pomocą środków komunikacji elektronicznej.
- 3) W przypadku zgłoszenia budowy tymczasowego obiektu budowlanego w polu „Planowany termin rozpoczęcia” należy wskazać również planowany termin rozbiórki lub przeniesienia w inne miejsce tego obiektu.
- 4) W przypadku formularza w postaci papierowej zamiast identyfikatora działki ewidencyjnej można wskazać jednostkę ewidencyjną, obręb ewidencyjny i nr działki ewidencyjnej oraz arkusz mapy, jeżeli występuje.

OŚWIADCZENIE

o posiadanym prawie do dysponowania nieruchomością na cele budowlane (PB-5)

Podstawa prawna: Art. 32 ust. 4 pkt 2 ustawy z dnia 7 lipca 1994 r. – Prawo budowlane (Dz. U. z 2020 r. poz. 1333, z późn. zm.).

Dodatkowe informacje: Prawo do dysponowania nieruchomością na cele budowlane jest to tytuł prawny wynikający z prawa własności, użytkowania wieczystego, zarządu, ograniczonego prawa rzeczowego albo stosunku zobowiązaniowego, przewidującego uprawnienia do wykonywania robót budowlanych.

W przypadku, gdy do złożenia oświadczenia zobowiązanych jest kilka osób, każda z tych osób składa oświadczenie oddzielnie na osobnym formularzu.

1. DANE INWESTORA

Imię i nazwisko lub nazwa: **Gmina Brzeźnica**

Kraj: **Polska** Województwo: **małopolskie**

Powiat: **wadowicki** Gmina: **Brzeźnica**

Ulica: **Krakowska** Nr domu: **109** Nr lokalu: -

Miejscowość: **Brzeźnica** Kod pocztowy: **34-114** Poczta: **Brzeźnica**

2. DANE OSOBY UPOWAŻNIONEJ DO ZŁOŻENIA OŚWIADCZENIA W IMIENIU INWESTORA¹⁾

Imię i nazwisko lub nazwa: **Bogusław Antos**

Kraj: **Polska** Województwo: **małopolskie**

Powiat: **wadowicki** Gmina: **Brzeźnica**

Ulica: **Jana III Sobieskiego** Nr domu: **15** Nr lokalu: -

Miejscowość: **Sosnowice** Kod pocztowy: **34-113** Poczta: **Paszkówka**

3. DANE NIERUCHOMOŚCI²⁾

Województwo: **małopolskie**

Powiat: **wadowicki** Gmina: **Brzeźnica**

Ulica: Nr domu: -

Miejscowość: **Marcyporęba** Kod pocztowy: **34-114**

Identyfikator działki ewidencyjnej³⁾: **121802_2.0008.2373, 121802_2.0008.216/19, 121802_2.0008.216/28.**

Liczba stron zawierających dane o kolejnych nieruchomościach (załączanych do oświadczenia): 0

Po zapoznaniu się z art. 32 ust. 4 pkt 2 oraz art. 3 pkt 11 ustawy z dnia 7 lipca 1994 r. – Prawo budowlane oświadczam, że posiadam prawo do dysponowania nieruchomością (nieruchomościami) na cele budowlane określoną (określonymi) w pkt 3 tego oświadczenia.

Jestem świadomy (świadoma) odpowiedzialności karnej za podanie nieprawdy w niniejszym oświadczeniu, zgodnie z art. 233 ustawy z dnia 6 czerwca 1997 r. – Kodeks karny (Dz. U. z 2020 r. poz. 1444, z późn. zm.).

4. PODPIS INWESTORA LUB OSOBY UPOWAŻNIONEJ DO ZŁOŻENIA OŚWIADCZENIA W IMIENIU INWESTORA I DATA PODPISU

Podpis powinien być czytelny.



¹⁾ Wypełnia się, jeżeli oświadczenie jest składane w imieniu osoby prawnej lub jednostki organizacyjnej nieposiadającej osobowości prawnej albo oświadczenie w imieniu inwestora składa jego pełnomocnik.

Brzeźnica, dnia 9 kwietnia 2024 r.

ZAŚWIADCZENIE

Na podstawie art. 490 ustawy z dnia 5 stycznia 2011 r. — Kodeks wyborczy (Dz. U. z 2023 r. poz. 2408) Gminna Komisja Wyborcza w Brzeźnicy stwierdza, że w wyborach, które odbyły się dnia 7 kwietnia 2024 r.

Pan
ANTOS Bogusław Stanisław

wybrany został
WÓJTEM GMINY BRZEŹNICA



Przewodniczący
Gminnej Komisji Wyborczej
w Brzeźnicy

Grzegorz Florian Młynek
Grzegorz Florian Młynek

URZĄD GMINY
ul. Krakowska 109
34-114 Brzeźnica
pow. wadowicki, woj. małopolskie

**ZA ZGODNOŚĆ
Z ORYGINAŁEM**

Brzeźnica, dnia 07.05.2025

WOJT
Gminy Brzeźnica
[Signature]
mgr inż. Bogusław Antos

Wyciąg z protokołu I Sesji Rady Gminy Brzeźnica IX Kadencji
z dnia 07 maja 2024 roku o godz. 10.00 w Sali Centrum Kultury i Promocji

(.....)

Złożenie ślubowania przez Wójta Gminy Brzeźnica

Przewodnicząca Rady Gminy – Pani Jadwiga Koziół poprosiła Wójta Gminy - Pana Bogusława Antosa o złożenie ślubowania.

Po czym Wójt Gminy - Pan Bogusław Antos odczytał rotę ślubowania:

„Obejmując urząd wójta gminy, uroczyście ślubuję, że dochowam wierności prawu a powierzony mi urząd sprawować będę tylko dla dobra publicznego i pomyślności mieszkańców gminy.”

„Tak mi dopomóż Bóg”

Za zgodność wyciągu z protokołem:

RADA GMINY
BRZEŹNICA

Przewodnicząca
Rady Gminy Brzeźnica
Jadwiga Koziół

URZĄD GMINY
ul. Krakowska 109
34-114 Brzeźnica
pow. wadowicki, woj. małopolskie

ZA ZGODNOŚĆ
Z ORYGINAŁEM

Brzeźnica, dnia 07.05.2025
WÓJT
Gminy Brzeźnica
mgr inż. Bogusław Antos

UPROSZCZONY PROJEKT TECHNICZNY

Remont szlaku pieszo-rowerowego w miejscowości Marcyporęba w km 0+000÷1+527 w ramach projektu realizowanego ze środków unijnych pn. : "Łączymy Dolinę Karpią – modernizacja szlaku pieszo-rowerowego w Marcyporębie"

/długość 1527m/

Dz. nr : 2373, 216/19, 216/28 Marcyporęba
gmina Brzeźnica

Inwestor : Gmina Brzeźnica

Opracował:

GMINA BRZEŹNICA
34-114 Brzeźnica, ul. Krakowska 109
woj. małopolskie
pow. wadowicki
tel. 33 879-20-29, fax 33 879-20-92
NIP 551-11-23-918 REGON 072132048
KOD TERYTORIALNY 1218022

WÓJT
Gminy Brzeźnica
[Signature]
mgr inż. Bogusław Antos

Data opracowania : Kwiecień 2025 r.

Część opisowa

I. Podstawa i zakres opracowania.

1. Mapa sytuacyjna w skali 1 : 1000
2. Pomiary dokonane w miesiącu lutym 2025r.
3. Warunki techniczne spisane przez Zamawiającego

II. Cel i zakres opracowania.

Niniejszy uproszczony projekt techniczny uwzględnia wykonanie **remontu szlaku pieszo-rowerowego w miejscowości Marcyporęba w km 0+000÷1+527.**

Remontowany odcinek szlaku o długości 1527 m posadowiony jest na działkach nr 2373, 216/19, 216/28 w miejscowości Marcyporęba w tym z wymianą ~~tablicy informacyjno-turystycznej na działce nr 216/19 w Marcyporębie~~, drenażu i przepustu.

WOJT
Gminy Brzeźnica

mgr inż. Bogusław Antos

III. Stan istniejący.

Odcinek szlaku do remontu ma długość 1527 m oraz szerokość od 2,4 m. Istniejąca nawierzchnia jezdni, jest nierówna z ubytkami, utrudniająca ruch kołowy i pieszy, wymagające naprawy, stwarzające zagrożenie bezpieczeństwa kołowego i pieszego, ~~natomiast tablica informacyjno-turystyczna jest uszkodzona i nieczytelna.~~

WOJT
Gminy Brzeźnica

mgr inż. Bogusław Antos

IV. Stan projektowany.

Remont szlaku pieszo-rowerowego będzie polegał na:

- wymianie podbudowy z kruszywa łamanego – warstwa dolna o grubości do 15cm (frakcja 0-63 mm)
- wymianie podbudowy z kruszywa łamanego – warstwa dolna o grubości do 5cm (frakcja 0-31,5 mm)
- wykonanie warstwy wiążącej z mieszanek mineralno - bitumicznych asfaltowych – grubości 4cm,
- wykonaniu warstwy ścieralnej z mieszanek mineralno - bitumicznych asfaltowych - grubości 3cm,
- wymiana drenażu fi 160 na łącznym odcinku 34 mb w związku z jego całkowitym zamuleniem i licznymi uszkodzeniami w ramach remontu szlaku pieszo-rowerowego,
- wymiana przepustu fi 400 o długości 4 mb w związku z jego całkowitym zamuleniem i licznymi uszkodzeniami w ramach remontu szlaku pieszo-rowerowego,

~~- wymiana tablicy informacyjno-turystycznych w ramach remontu szlaku pieszo-rowerowego~~

WOJ.
Gmina Brzeźnica
[Signature]
mgr inż. Bogusław Antos

Zakres remontu mieści się w całości w granicach działek inwestycyjnych.

Remontowany odcinek szlaku pieszo-rowerowego leży poza pasem dróg publicznych. Wszelkie prace objęte zgłoszeniem polegają na odtworzeniu stanu istniejącego, a co za tym idzie nie zmieniają jakichkolwiek parametrów technicznych i użytkowych przedmiotowe szlaku.

Inwestycja nie koliduje z istniejącym drzewostanem.

Materiały z rozbiórek powstałe w wyniku remontu zostaną zagospodarowane jako uzupełnienie poboczy dróg wewnętrznych stanowiących własność Gminy Brzeźnica.

Spadki podłużne w dostosowaniu do istniejących.

Spadki poprzeczne na jezdni 2 % - daszkowy na prostej, na łuku spadek jednostronny.

Odprowadzenie wód opadowych - powierzchniowe w sposób dotychczasowy.

V. Ochrona środowiska

Zaprojektowany remont szlaku pieszo-rowerowego uwzględnia interesy osób trzecich, realizacja tego zadania nie spowoduje utrudnienia w użytkowaniu działek sąsiednich. W czasie realizacji robót Wykonawca zapewni dojazd do wszystkich działek. Zakres robót nie spowoduje zagrożenia bezpieczeństwa ludzi oraz ogrodzeń właścicieli gruntów przyległych oraz nie pogorszy stanu środowiska.

VI. Organizacja ruchu.

Na czas wykonywania robót - miejsce robót zostanie oznakowane stosownymi znakami.

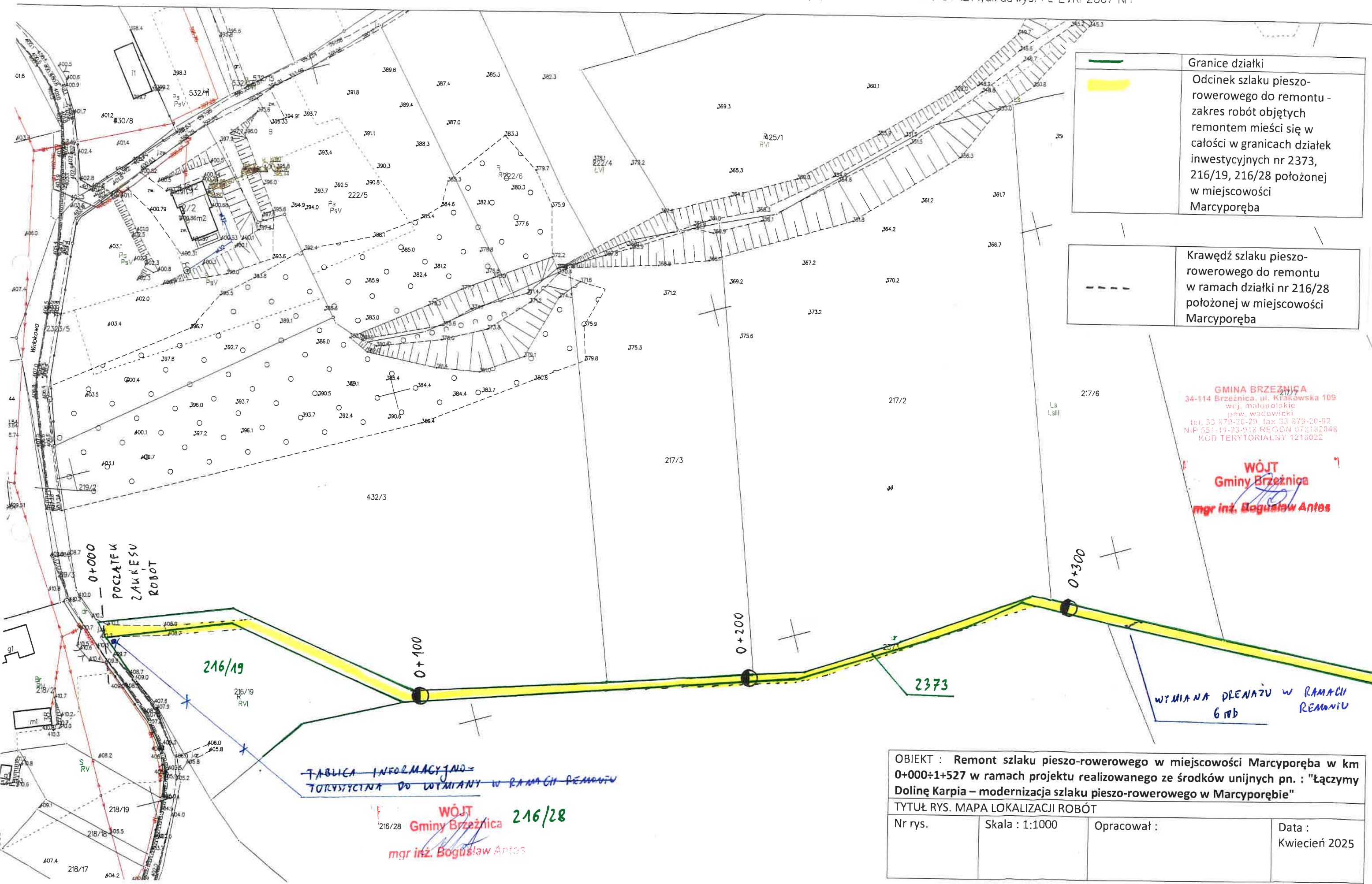
VII. Kolizje i roboty towarzyszące.

W przypadku wystąpienia podczas realizacji zadania jakichkolwiek urządzeń obcych należy zachować szczególną ostrożność, roboty wykonywać przy udziale i pod nadzorem przedstawicieli właścicieli tych urządzeń.

WOJ.
Gmina Brzeźnica
[Signature]
mgr inż. Bogusław Antos

MAPA ZASADNICZA
Sekcje mapy: 7.122.08.07.4; 7.122.08.07.2
SKALA 1:1000

Układ odniesienia: PL-ETRF89, układ wsp. płaskich: PL-2000 strefa 7 (21°), układ wys.: PL-EVRF 2007-NH



Granice działki
Odcinek szlaku pieszo-
rowerowego do remontu -
zakres robót objętych
remontem mieści się w
całości w granicach działek
inwestycyjnych nr 2373,
216/19, 216/28 położonej
w miejscowości
Marcyporęba

Krawędź szlaku pieszo-
rowerowego do remontu
w ramach działki nr 216/28
położonej w miejscowości
Marcyporęba

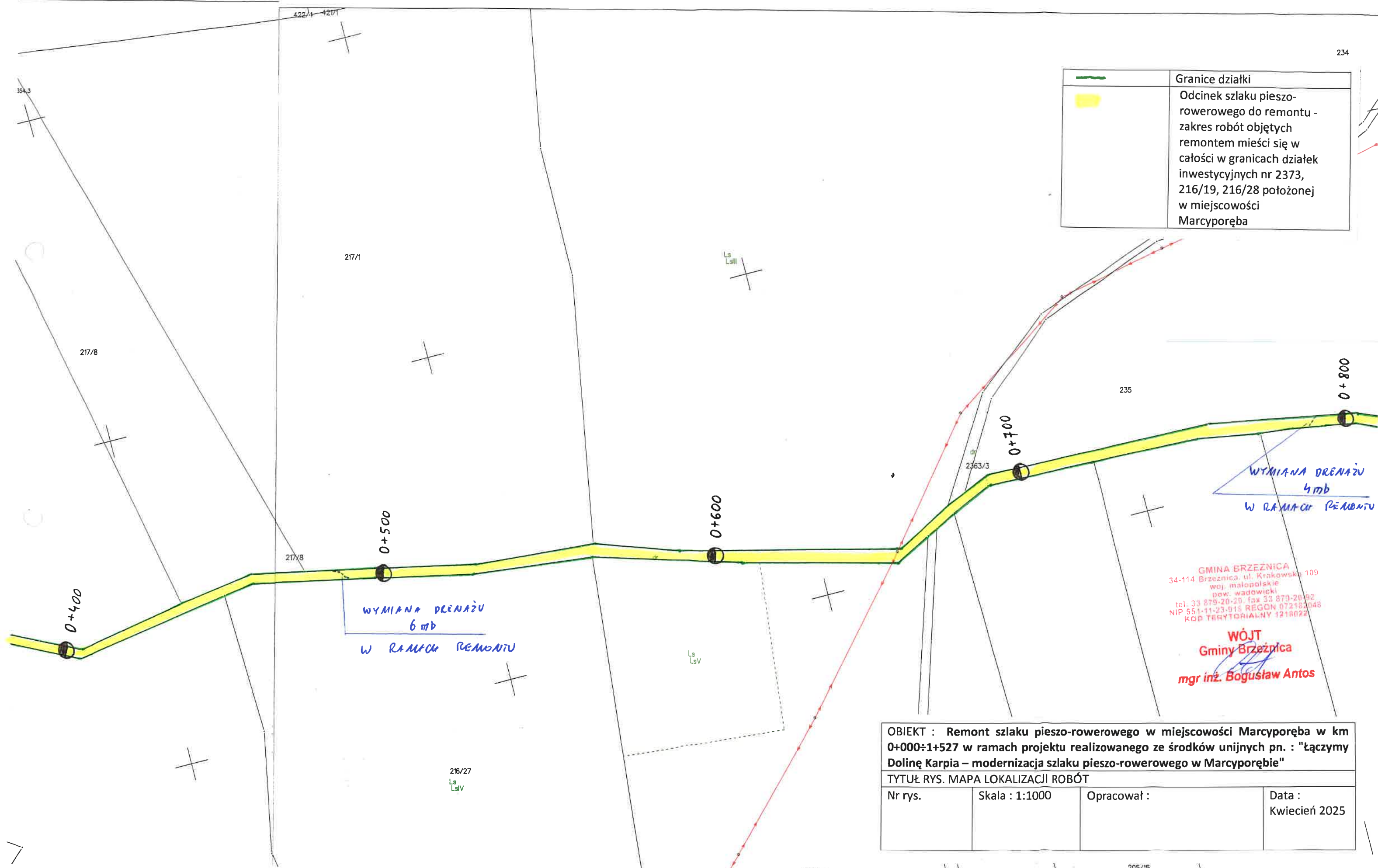
GMINA BRZEZNICA
34-114 Brzeznica, ul. Krakowska 109
wój. małopolskie
pow. wadowicki
tel. 33 879-20-29, fax 33 879-20-92
NIP 551-11-23-918 REGON 072182048
KOD TERYTORIALNY 1218022

WÓJT
Gminy Brzeznica
mgr inż. Bogusław Antos

TABLICA INFORMACYJNA
TORYSTYCZNA DO WYMIANY W RAMACH REMONTU

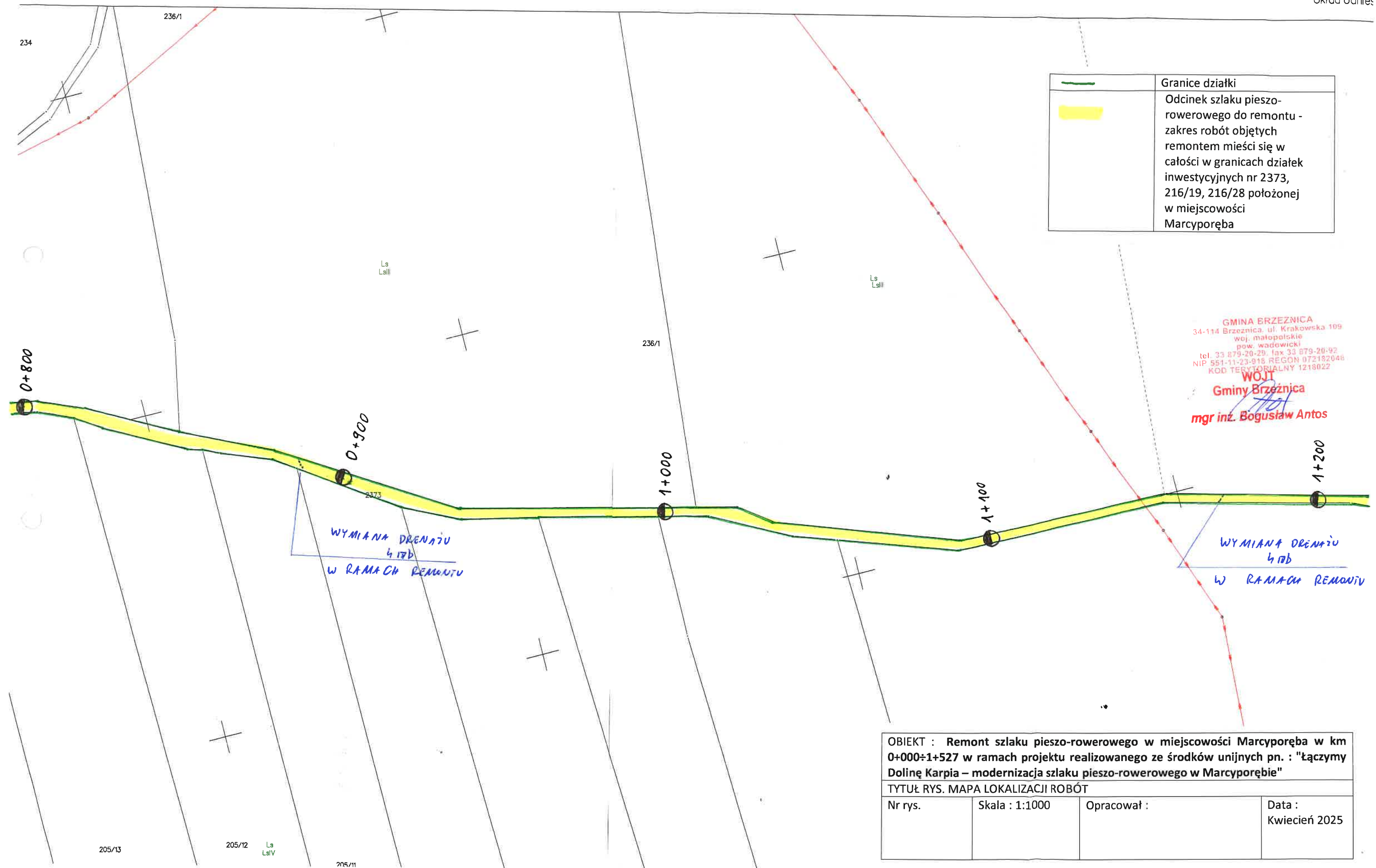
WÓJT
Gminy Brzeznica 21.06.2024
mgr inż. Bogusław Antos

OBIEKT : Remont szlaku pieszo-rowerowego w miejscowości Marcyporęba w km 0+000÷1+527 w ramach projektu realizowanego ze środków unijnych pn. : "Łączymy Dolinę Karpia – modernizacja szlaku pieszo-rowerowego w Marcyporębie"			
TYTUŁ RYS. MAPA LOKALIZACJI ROBÓT			
Nr rys.	Skala : 1:1000	Opracował :	Data : Kwiecień 2025



l^o), układ wys.: PL-EVRF2007-NH

Układ odnies



MAPA ZASADNICZA

Sekcje mapy: 7.122.08.13.1; 7.122.08.13.2; 7.122.08.08.4; 7.122.08.08.3

SKALA 1:1000

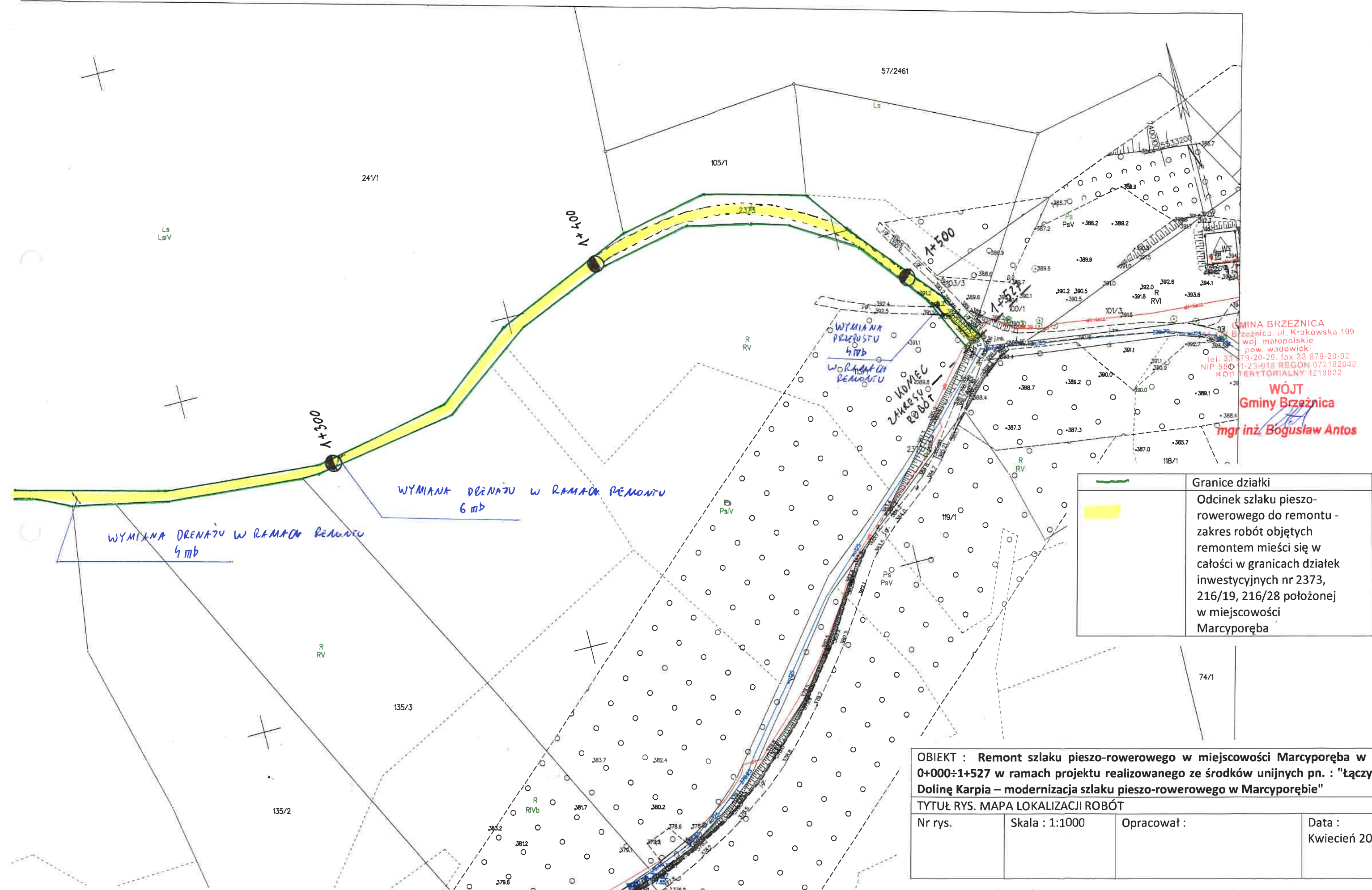
Źródło danych: PL-ETRF89, układ wsp. płaskich: PL-2000 strefa 7 (21°), układ wys.: PL-EVRF2007-NH

Województwo: małopolskie

Powiat: wadowicki

Jednostka ewidencyjna: 121802_2, Brzeźnica

Obręb: 0008, Marcyporęba



GMINA BRZEŹNICA
Brzeźnica, ul. Krakowska 109
woj. małopolskie
pow. wadowicki
tel. 33 879-20-29, fax 33 879-20-92
NIP 550-1-23-918 REGON 072182048
KOD TERYTORIALNY 1218022

WÓJT
Gminy Brzeźnica
mgr inż. Bogusław Antos

Granice działki
Odcinek szlaku pieszo-rowerowego do remontu - zakres robót objętych remontem mieści się w całości w granicach działek inwestycyjnych nr 2373, 216/19, 216/28 położonej w miejscowości Marcyporęba

OBIEKT : Remont szlaku pieszo-rowerowego w miejscowości Marcyporęba w km 0+000÷1+527 w ramach projektu realizowanego ze środków unijnych pn. : "Łączymy Dolinę Karpią – modernizacja szlaku pieszo-rowerowego w Marcyporębie"			
TYTUŁ RYS. MAPA LOKALIZACJI ROBÓT			
Nr rys.	Skala : 1:1000	Opracował :	Data : Kwiecień 2025

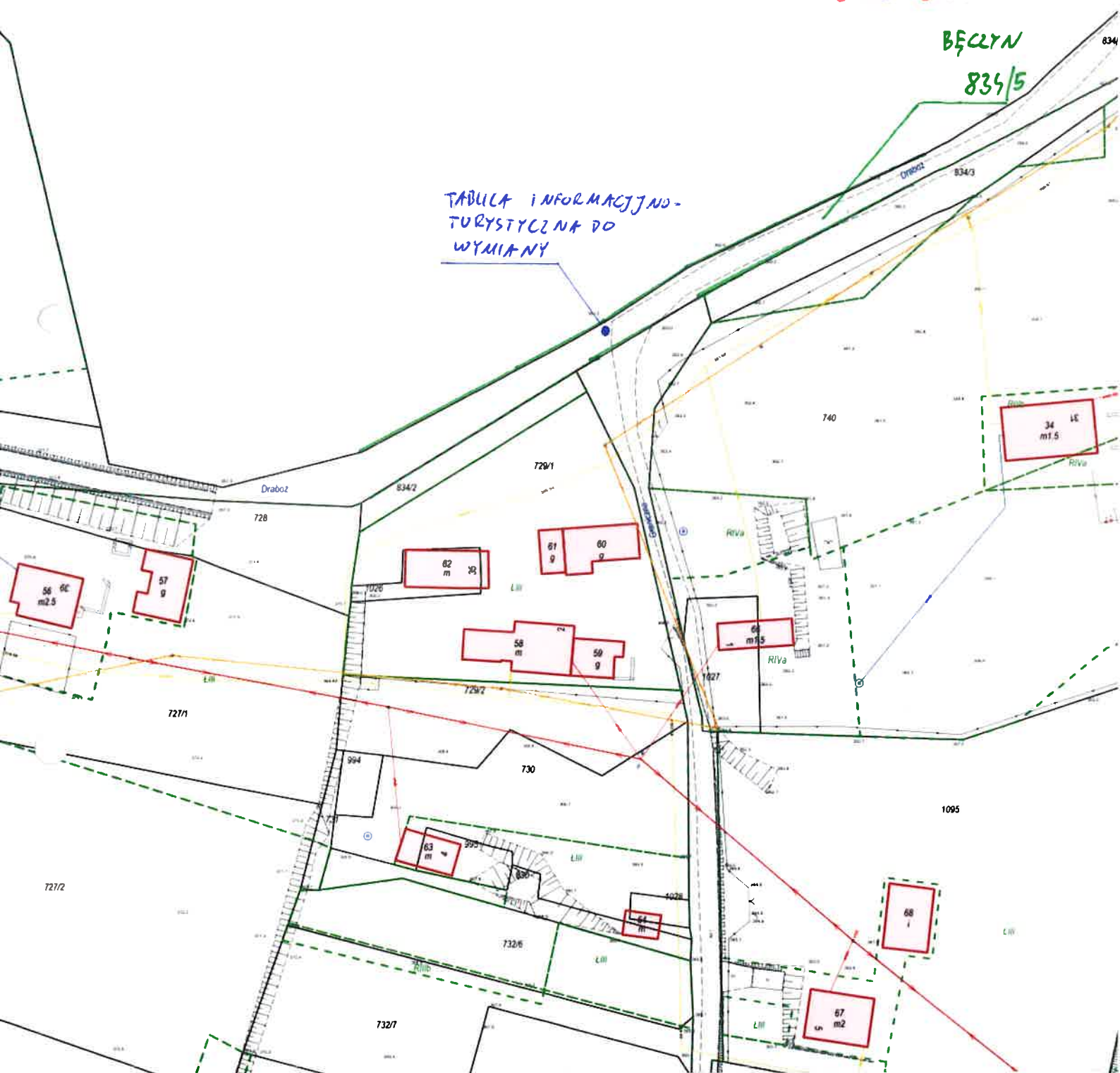
GINA BRZEZNICA
34-114 Brzeznic, ul. Krakowska 109
woj. małopolskie
pow. wadowicki
tel. 33 879-20-29, fax 33 879-20-92
NIP 551-11-23-518 REGON 072182046
KOD TERYTORIALNY 1218022

WÓJT
Gminy Brzeznic

mgr inż. Bogusław Antos

BĘCZYN
834/5

TABLICA INFORMACYJNO-
TURYSTYCZNA DO
WYMIANY



OBIEKT : Remont szlaku pieszo-rowerowego w miejscowości Marcyporęba w km
0+000÷1+527 w ramach projektu realizowanego ze środków unijnych pn. : "Łączymy
Dolinę Karpia – modernizacja szlaku pieszo-rowerowego w Marcyporębie"

TYTUŁ RYS. MAPA LOKALIZACJI ROBÓT

Nr rys.	Skala : 1:1000	Opracował :	Data : Kwiecień 2025
---------	----------------	-------------	-------------------------